

83 36288

उद्धरण खतौनी

उद्धरण क्रमांक : 21873120210718

ग्राम क्रमांक : 218731 ग्राम का नाम / परगना : टिकनगाँव(डेरापुर)

तहसील : डेरापुर

जनपद : कानपुर देहात

फसली वर्ष : 1428-1433

भाग : 1

खाता खतौनी क्रम संख्या	खातेदार का नाम / पिता पति संरक्षक का नाम / निवास स्थान	भौमिक अधिकार प्रारम्भ होने का वर्ष	खाते के प्रत्येक गाटे की खसरा संख्या	प्रत्येक गाटे का क्षेत्रफल (हे.)	खातेदार द्वारा देय मालगुजारी या लगान	परिवर्तन सम्बन्धी आज्ञा या उसका सारांश उनकी संख्या तथा दिनांक सहित और आज्ञा देने वाले अधिकारी का पद	टिप्पणी
1	2	3	4	5	6	7-12	13

श्रेणी : 1-क / भूमि जो संक्रमणीय भूमिधरों के अधिकार में हो।

00296 श्रीचन्द्रभानसिंह मेमो.शि.सं.झीझक द्वारा प्रवन्धक / शशिवालासिंह पत्नी सन्तोषकुमार / नि.नहरपुल झीझक

1387फ

399 मि.

1.2550

1

1.2550

₹ 24.70

0

0

कुल गाटे- एक कुल क्षेत्रफल- एक दशमलव दो पाँच पाँच शून्य (हेक्टेयर)

कुल भू-राजस्व - दो चार दशमलव सात शून्य रुपये

Data Digitally Signed by: SUBHASH CHANDRA



सक्षम अधिकारी: SHITLA PRASAD MISHRA

तहसील: डेरापुर जनपद: कानपुर देहात

दिनांक एवं समय: 23-07-2021 12:24:39

यह उद्धरण खतौनी इलेक्ट्रॉनिक डिलीवरी सिस्टम द्वारा तैयार की गयी है तथा डाटा डिजीटल हस्ताक्षर द्वारा हस्ताक्षरित है।

उपरोक्त उद्धरण खतौनी का वेरीफिकेशन <http://upbhulekh.gov.in> Website पर जाकर किया जा सकता है।



82 36288

उद्धरण खतौनी

उद्धरण क्रमांक : 21873120210719

ग्राम क्रमांक : 218731 ग्राम का नाम / परगना : टिकनगाँव(डेरापुर) तहसील : डेरापुर जनपद : कानपुर देहात फसली वर्ष : 1428-1433 भाग : 1

खाता खतौनी क्रम संख्या	खातेदार का नाम / पिता पति संरक्षक का नाम / निवास स्थान	भौमिक अधिकार प्रारम्भ होने का वर्ष	खाते के प्रत्येक गाटे की खसरा संख्या	प्रत्येक गाटे का क्षेत्रफल (हे.)	खातेदार द्वारा देय मालगुजारी या लगान	परिवर्तन सम्बन्धी आज्ञा या उसका सारांश उनकी संख्या तथा दिनांक सहित और आज्ञा देने वाले अधिकारी का पद	टिप्पणी
1	2	3	4	5	6	7-12	13

श्रेणी : 1-क / भूमि जो संक्रमणीय भूमिधरों के अधिकार में हो।

00295	श्रीचन्द्रभानसिंह मेमो.शि.सं.झीझक द्वारा प्रवन्धक / शशिवाला पत्नी सन्तोषकुमार / नि.नहरपुल झीझक	1387फ	418 मि.	0.5340			
कुल गाटे- एक	कुल क्षेत्रफल- शून्य दशमलव पाँच तीन चार शून्य (हेक्टेयर)	कुल भू-राजस्व - एक शून्य दशमलव छः पाँच रुपये	1	0.5340	₹ 10.65	0	0

Data Digitally Signed by: SUBHASH CHANDRA

उपरोक्त उद्धरण खतौनी का वेरीफिकेशन <http://upbhulekh.gov.in> Website पर जाकर किया जा सकता है।



सक्षम अधिकारी: SHITLA PRASAD MISHRA

तहसील: डेरापुर जनपद: कानपुर देहात

दिनांक एवं समय: 23-07-2021 12:25:22

① यह उद्धरण खतौनी इलेक्ट्रॉनिक डिलीवरी सिस्टम द्वारा तैयार की गयी है तथा डाटा डिजीटल हस्ताक्षर द्वारा हस्ताक्षरित है।

36288

उद्धरण खतौनी

उद्धरण क्रमांक : 21873120210720

ग्राम क्रमांक : 218731

ग्राम का नाम / परगना : टिकनगॉव(डेरापुर)

तहसील : डेरापुर

जनपद : कानपुर देहात

फसली वर्ष : 1428-1433

भाग : 1

खाता
खतौनी
क्रम
संख्या

खातेदार का नाम / पिता पति संरक्षक का नाम / निवास
स्थान

भौमिक
अधिकार
प्रारम्भ
होने का
वर्ष

खाते के
प्रत्येक
गाटे की
खसरा
संख्या

प्रत्येक
गाटे का
क्षेत्रफल
(हे.)

खातेदार द्वारा
देय
मालगुजारी या
लगान

परिवर्तन सम्बन्धी आज्ञा या उसका सारांश
उनकी संख्या तथा दिनांक सहित और आज्ञा देने
वाले अधिकारी का पद

टिप्पणी

1

2

3

4

5

6

7-12

13

श्रेणी : 1-क / भूमि जो संक्रमणीय भूमिधरो के अधिकार में हो।

00294

श्रीचन्द्रभानसिंह मेमो.शि.सं.झीझक द्वारा प्रवन्धक / श्रीमती
शशिवाला पत्नी सन्तोषकुमार / नि.नहर पुल झीझक

1391फ

395 मि.

0.2180

1391फ

396 मि.

0.2270

2

0.4450

₹ 2.17

0

0

कुल गाटे- दो

कुल क्षेत्रफल- शून्य दशमलव चार चार पाँच शून्य (हेक्टेयर)

कुल भू-राजस्व - दो दशमलव एक सात रुपये

Data Digitally Signed by: SUBHASH CHANDRA



सक्षम अधिकारी: SHITLA PRASAD MISHRA

तहसील: डेरापुर जनपद: कानपुर देहात

दिनांक एवं समय: 23-07-2021 12:26:04

यह उद्धरण खतौनी इलेक्ट्रॉनिक डिलीवरी सिस्टम द्वारा तैयार की गयी है तथा डाटा डिजिटल हस्ताक्षर द्वारा हस्ताक्षरित है।

उपरोक्त उद्धरण खतौनी का वेरीफिकेशन <http://upbhulekh.gov.in> Website पर जाकर किया जा सकता है।



86

36288

उद्धरण खतौनी

उद्धरण क्रमांक : 2187342021076

ग्राम क्रमांक : 218734

ग्राम का नाम / परगना : टा,ए,टिकनगाँव(डेरापुर)

तहसील : डेरापुर

जनपद : कानपुर देहात


फसली वर्ष : 1428-1433

भाग : 1

खाता खतौनी क्रम संख्या	खातेदार का नाम / पिता पति संरक्षक का नाम / निवास स्थान	भौमिक अधिकार प्रारम्भ होने का वर्ष	खाते के प्रत्येक गाटे की खसरा संख्या	प्रत्येक गाटे का क्षेत्रफल (हे.)	खातेदार द्वारा देय मालगुजारी या लगान	परिवर्तन सम्बन्धी आज्ञा या उसका सारांश उनकी संख्या तथा दिनांक सहित और आज्ञा देने वाले अधिकारी का पद	टिप्पणी
1	2	3	4	5	6	7-12	13
00005	चन्द्रभानसिंह मेमोरियल शिक्षण संस्थान झीझकजरिये / प्रवन्धक शशिवालासिंह पत्नी सन्तोषसिंह / नि.नहरपुल झीझक	1417फ	392 मि.	0.2660			
कुल गाटे- एक	कुल क्षेत्रफल- शून्य दशमलव दो छः छः शून्य (हेक्टेयर)	कुल भू-राजस्व - पाँच दशमलव पाँच पाँच रुपये	1	0.2660	₹ 5.55	0	0

Data Digitally Signed by: SUBHASH CHANDRA

उपरोक्त उद्धरण खतौनी का वेरीफिकेशन <http://upbhulekh.gov.in> Website पर जाकर किया जा सकता है।



सक्षम अधिकारी: SHITLA PRASAD MISHRA

तहसील: डेरापुर जनपद: कानपुर देहात

दिनांक एवं समय: 23-07-2021 01:16:54

① यह उद्धरण खतौनी इलेक्ट्रॉनिक डिलीवरी सिस्टम द्वारा तैयार की गयी है तथा डाटा डिजिटल हस्ताक्षर द्वारा हस्ताक्षरित है।



30 शिव



शिवनारायण

माता शिवनारायण
 99-92108



Shashi Bala Singh

शशि
 99-92108

विक्री - 2,92,000 माखियत 8,81,000/99-92108
 8155, 33520

में कि शिवनारायण पुत्र रामलाल -
 निवासी ग्राम टिकनगाँव परगना वतहली
 डेरापुर जिला कानपुर देहात -

शिवनारायण

पथपथ - विक्रेता
 Shashi Bala Singh

क्रमांक 94934
स्टाम्प विक्रय की तिथि
स्टाम्प का मूल्य
स्टाम्प का प

श्री विद्यासागर

विद्यसागर
काशी में
बहुश्रीपरितार देवार-काशीपुर के

सिद्धम

₹ 19,000/- 4,19,000

विद्यसागर का स्टाम्प विक्रय

₹ 19,000/- 4,19,000

~~विद्यसागर~~

~~काशी~~

~~विद्यसागर~~

~~काशी~~ 17-12-04

~~काशी~~

~~काशी~~ 17-12-04

~~काशी~~

पत्रिका का नाम
पत्रिका का मूल्य
पत्रिका का पता
पत्रिका का प्रकाशक
पत्रिका का सम्पादक
पत्रिका का प्रकाशन स्थान
पत्रिका का प्रकाशन तिथि

Shashi Bala Singh
उद्योगिक विभाग
17-12-04



विद्यसागर का स्टाम्प विक्रय
काशी में
बहुश्रीपरितार देवार-काशीपुर के



चन्द्रभानसिंह ² मेमोरियल शिक्षण
संस्थान ग्राम बपोस्ट भीमक
तहसील डेरापुर जनपद कानपुर देहात
वर्गीय प्रबन्धक / मंत्री श्रीमती
शशिबाला सिंह धर्मपत्नी श्री
संतोष कुमार सिंह गौर निवासी
नहरपुर कच्चा भीमक परगावा क
तहसील डेरापुर जिला कानपुर देहात -
द्वितीय पक्ष

शशिबाला सिंह

Shashi Bala Singh



3

विदित हो कि प्रथमपक्ष अनुसूचित जाति
अथवा अनुसूचित जन जाति का लक्ष्य नहीं है।
विदित हो कि आराजी निम्न कृषि भूमि
भूमिधती स्थित ग्राम टिकनगाँव
परगना व सहलील डेरपर जिला का उपर
वेहात में है। जिसका प्रथमपक्ष तरहा
मात्रिक व अधिवादी व काविज (कीप) है।
जिसमें कोई अन्य व्यक्ति शामिल है।

[Signature]

Shashi Bala Singh



अथवा वाधक नहीं है उल्टे रीति —
 हस्तांतरण सम्बन्धी समस्त अधिभार —
 एवं स्वत्व प्रथमपक्ष को प्राप्त है।
 यदि आवश्यक व्यय एवं कले —
 लड्डी की शर्तों हेतु लपयोरी आवश्यकता
 है अतएव प्रथमपक्ष ने अपनी निम्न
 भूमि के $\frac{1}{2}$ स्मकटा तीस भाग —

विस्तार

Shashi Bala Singh



५
 भूमि द्वितीय पक्ष में विक्रय कला उचित
 क्षमता अस्तु-स्थिर वृद्धि एवं स्वेच्छा से
 विला मिला आतंत्र्य वहाव विला वहाये
 मिला दीप के विला वज युक्तिलिग

२, १८,०००) दो लाख उतीस हजार

हपपा वि जिले आवे १,००,५००)

एक लाख नौ हजार पांच सौ हपपा होत है

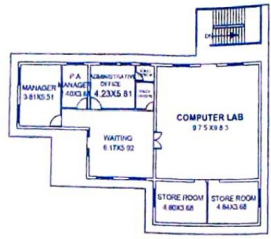
वदत चन्द्रभानसिंह मे मोहित

उत्तराय

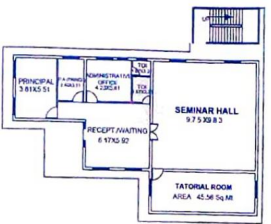
Shashi Bala Singh



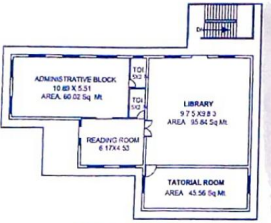
LAY-OUT PLAN



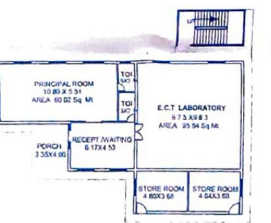
OFFICE BLOCK
THIRD FLOOR PLAN



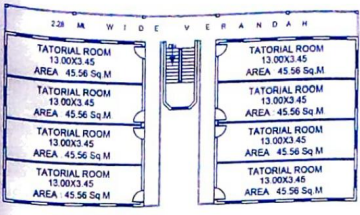
OFFICE BLOCK
SECOND FLOOR PLAN



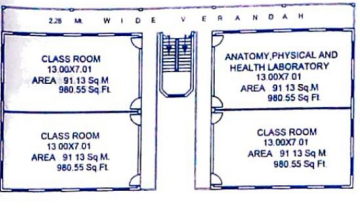
OFFICE BLOCK
FIRST FLOOR PLAN



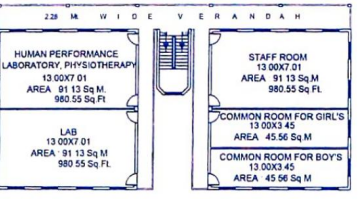
OFFICE BLOCK
GROUND FLOOR PLAN



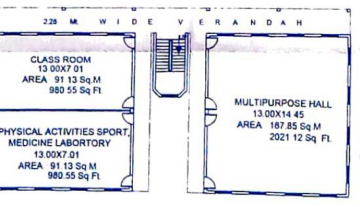
BUILDING BLOCK - (C) THIRD FLOOR PLAN



BUILDING BLOCK - (C) SECOND FLOOR PLAN

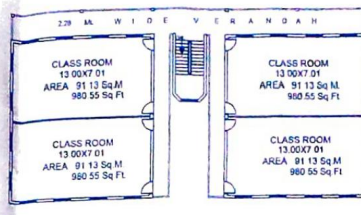


BUILDING BLOCK - (C) FIRST FLOOR PLAN

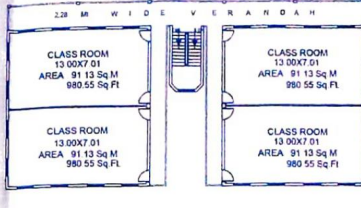


BUILDING BLOCK - (C) GROUND FLOOR PLAN

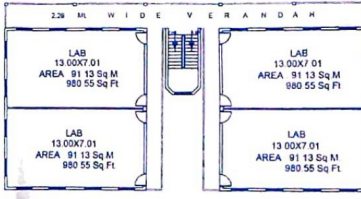
BLOCK - (C) FOR
B.P.Ed. PROGRAMME



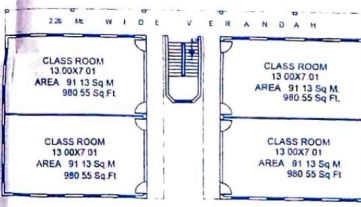
BUILDING BLOCK - (A) THIRD FLOOR PLAN



BUILDING BLOCK - (D) SECOND FLOOR PLAN

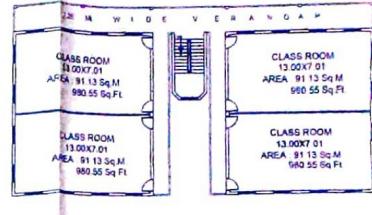


BUILDING BLOCK - (D) FIRST FLOOR PLAN

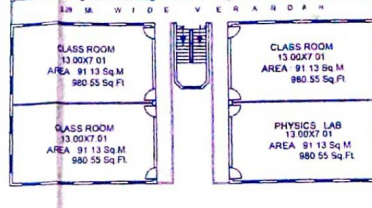


BUILDING BLOCK - (D) GROUND FLOOR PLAN

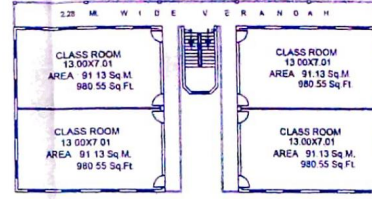
BLOCK - (D) FOR
B. Sc. (Ag.) PROGRAMME



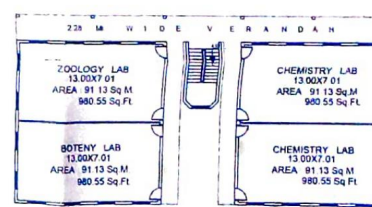
BUILDING BLOCK - (E) THIRD FLOOR PLAN



BUILDING BLOCK - (E) SECOND FLOOR PLAN



BUILDING BLOCK - (E) FIRST FLOOR PLAN



BUILDING BLOCK - (E) GROUND FLOOR PLAN

BLOCK - (E) FOR
B. A., B.COM & B.SC. SCIENCE
PROGRAMME

AREA STATEMENT -

TOTAL LAND AREA	=	9.827 HECTARE
	OR	98,270.00 Sq.Mt.
ADMINISTRATIVE BLOCK BUILTUP AREA EXISTING	=	990.56 Sq Mt.
BUILTUP AREA FOR EXISTING B. P. Ed. PROGRAMME	=	2400.00 Sq.Mt.
BUILTUP AREA FOR EXISTING B. Sc. (Ag.) PROGRAMME	=	2400.00 Sq.Mt.
BUILTUP AREA FOR EXISTING B.A., B.COM, B.Sc. PROGRAMME	=	2400.00 Sq Mt.
TOTAL PROGRAMME EXISTING BUILTUP AREA	=	8190.56 Sq Mt.

EXISTING BUILDING PLAN OF
CHANDRA BHAN SINGH MEMORIAL SHIKSHAN SANSTHAN SITUATED AT. GATA NO. 399, TIKAN GAUN NAGAR PALIKA - JHINJHAK, DISTT. KANPUR (DEHAT)

DATE : -02 / AUG / 2021 DRAWN BY : - RIYAZ

M/S VISHNOI & ASSOCIATES
ARCHITECTS, ENGINEERS, VALUERS & INTERIOR DESIGNERS
118/328 KAUSHALPURI (NEAR KESA) GUMTI No.5, KANPUR NAGAR.
PH:0512-2220802(O), 2261700(R)
9336120902 (M) 9415538765 (M)



अनुमोदित
प्रोजेक्ट
अवधि
नगर पालिका परिषद सीक
कानपुर देहात

शशि बाला शर्मा
प्रमुख
नगर पालिका
कानपुर देहात